

LANDKREIS OSNABRÜCK  
SAMTGEMEINDE BERSENBRÜCK  
GEMEINDE RIESTE

LANDKREIS VECHTA  
GEMEINDE NEUENKIRCHEN-VÖRDEN

### Zeichenerklärung

**Planung**

- Einschnittsböschung
- Fahrbahn mit Achse
- Dammböschung
- Wirtschaftsweg
- Straßennebenflächen
- Fahrbahnteiler / Insel / Parkstreifen
- Brücke
- Radweg

**Immissionsschutz**

- Objekt-Nr. ohne / mit Grenzüberschreitung

**Gebiete und Flächen**

- Naturpark
- Überschwemmungsgebiet
- Wasserschutzzone III
- Kreisgrenze
- Gemeindegrenze
- Bestandenes Straßennetz
- Bundesautobahn
- Bundesstraße
- Landesstraße
- Kreisstraße
- sonstige Straße

**Schutzgebiete**

- Naturpark
- Überschwemmungsgebiet
- Wasserschutzzone III
- Fläche mit Altlasten
- Rückbaufläche
- Kompensationsfläche gem. LBP

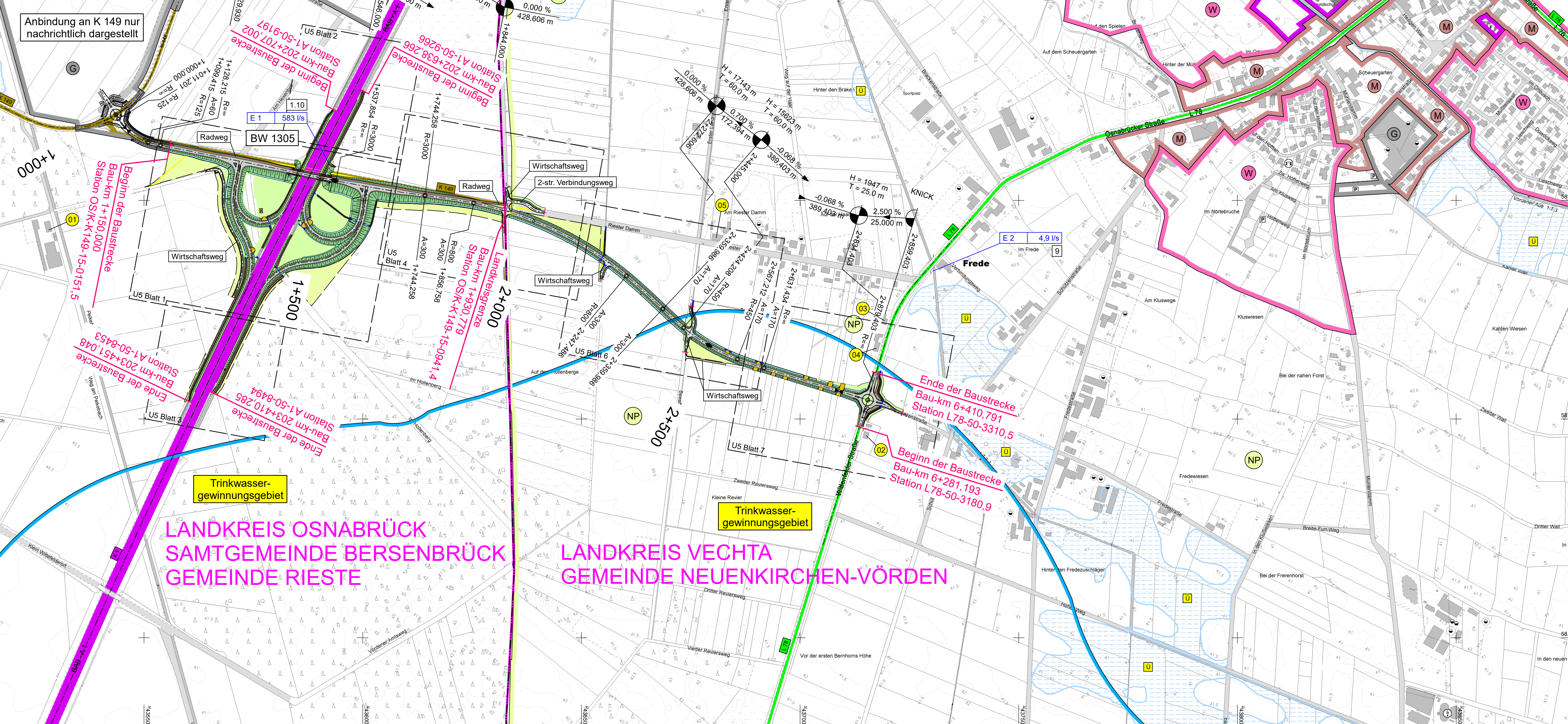
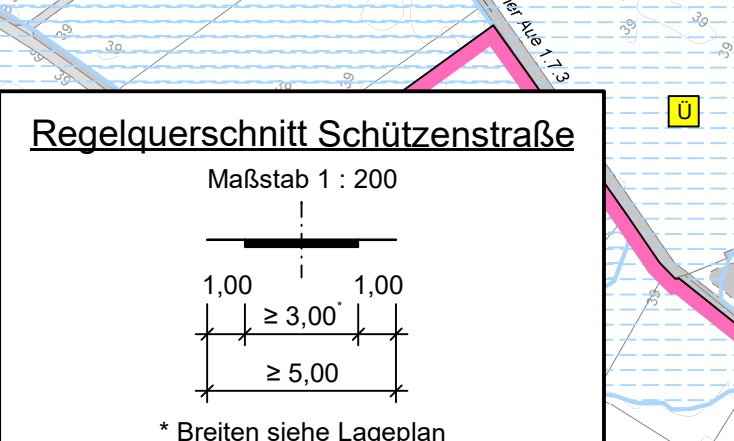
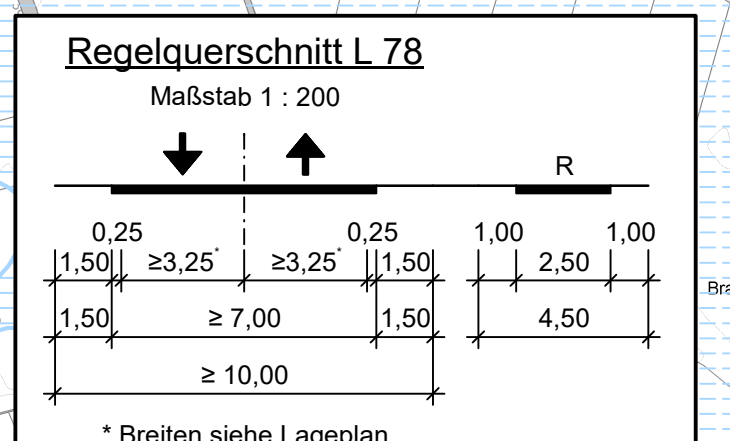
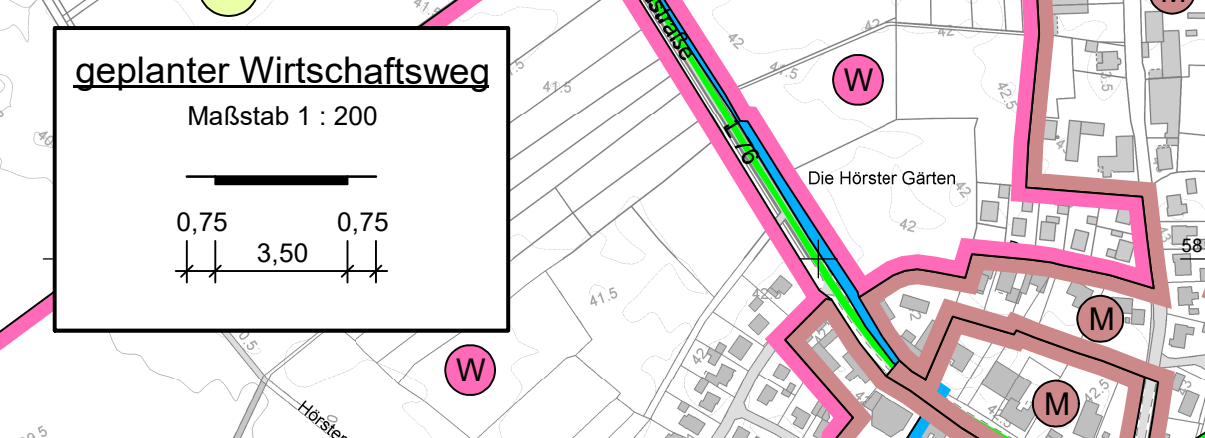
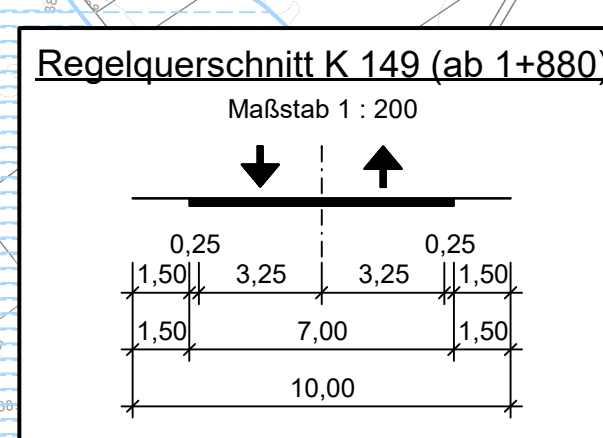
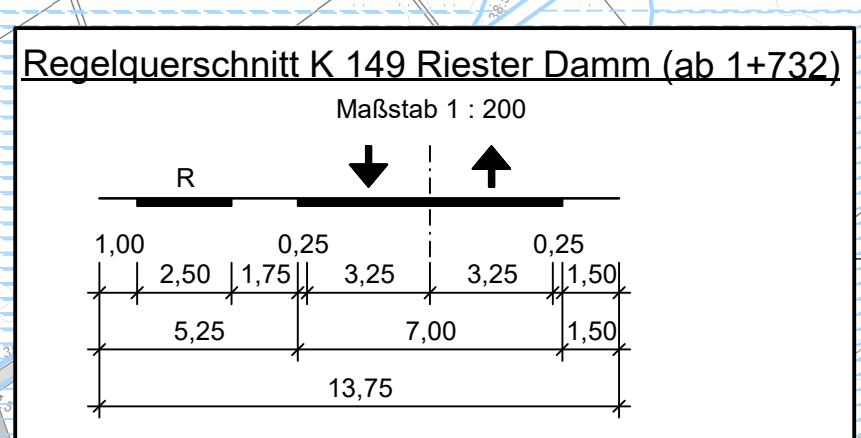
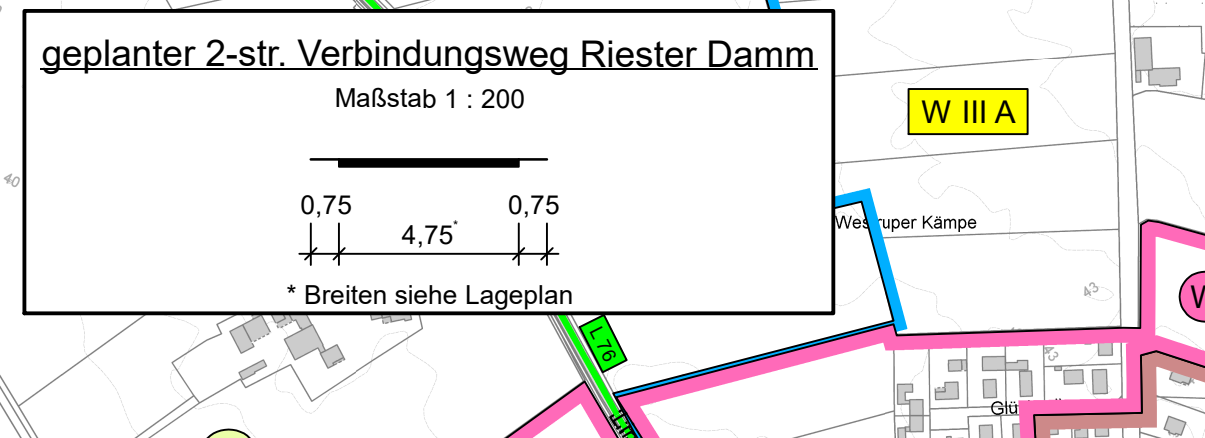
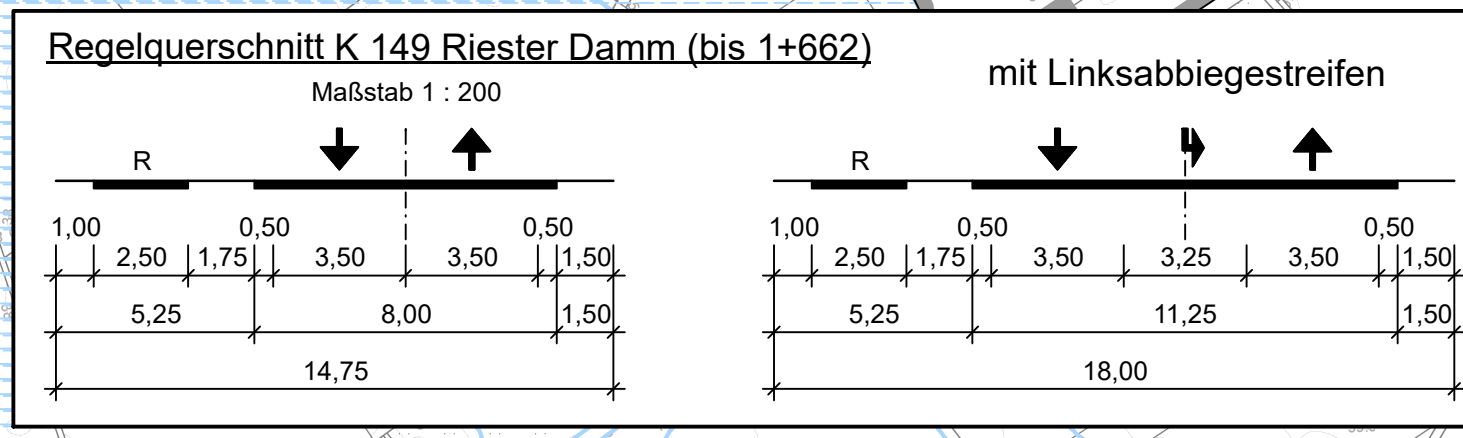
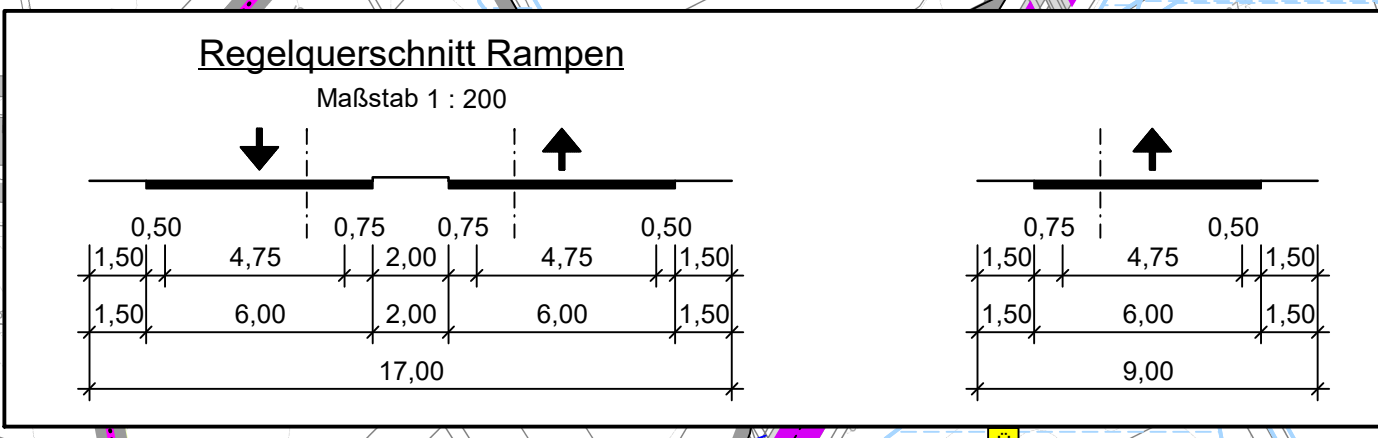
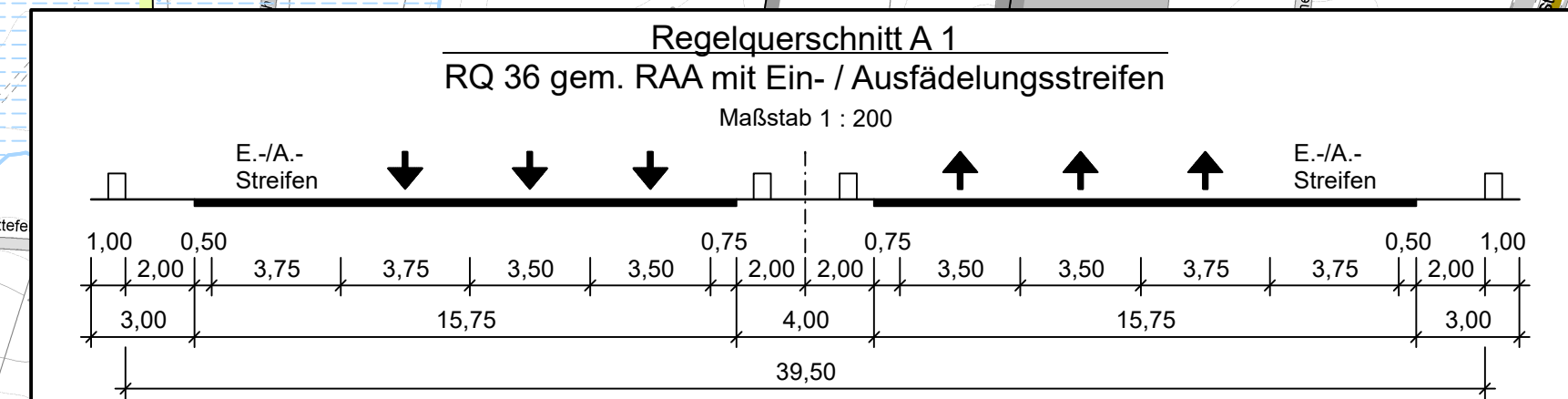
**Kartenhintergrund (AK5)**

- Vorratsbehälter, Speicherbauwerk

**Entwässerung**

- Nr. der Einleitungsstelle mit Einleitungsmenge in Liter/s (s. UB.4)

**Bauwerk 1305**  
Überführung Riester Damm  
ASB-Nr. 3514522  
Bau-km 202+865,686  
Bau-km 1+477,039  
KW = 82,8579 gon LW zw. d. Wdl. ≥ 58,75 m  
BzG ≥ 13,30 m LH ≥ 4,70 m  
Abbruch und Neubau



LANDKREIS OSNABRÜCK  
SAMTGEMEINDE BERSENBRÜCK  
GEMEINDE RIESTE

LANDKREIS VECHTA  
GEMEINDE NEUENKIRCHEN-VÖRDEN

STADT  
BRAMSCHÉ

**Dipl.-Ing. Dieter Litz GmbH & Co. KG**  
Beratende Ingenieure  
Ingenieurbüro für Bau- und Vermessungswesen  
Postfach 7 31515 WILSTORF  
Telefon (05031) 9005-0 Fax (05031) 9005-22  
E-Mail: info@litzingenieure.de  
Internet: www.litzingenieure.de

Projekt-Nr.: A-14-05  
Bearbeitet: 10.2019 | Kuhn  
gezeichnet: 10.2019 | Betz/Za  
geprüft: Wunstorf, den 16.10.2019  
gez. Rainer Berentelg

Entwurfserstellung

**Niedersächsische Landesbehörde für Straßenbau und Verkehr**  
Geschäftsbereich Osnabrück  
Menczerstraße 11  
49080 Osnabrück

P-Nr.: 103121  
Datum  
Zeichen  
nachgeprüft: 16.10.2019 | gez. Bö.

Entwurfserstellung

**Landkreis Vechta**  
Der Landrat  
Amt für Umwelt und Tiefbau  
Kornackerstraße 20-02077 Vechta

P-Nr.:  
Datum  
Zeichen  
nachgeprüft: 16.10.2019 | gez. Blömer

Nr.	Art der Änderung	Datum	Zeichen

### FESTSTELLUNGSENTWURF

Strassenbauverwaltung des Landes Niedersachsen  
Straße / Abzweigung / Station: A 1 / Abschnitt 50 / Station 8,39 bis A 1 / Abschnitt 50 / Station 9,39  
PROJIS-Nr.:  
Unterlage / Blatt-Nr.: 3 / 1  
Übersichtslageplan  
Maßstab: 1:5000

**BAB A 1, Neubau der AS Rieste und Neubau der K 149 bis zur L 78**

**Aufgestellt:**  
Osnabrück, den 22.10.2019  
Niedersächsische Landesbehörde für Straßenbau und Verkehr  
Geschäftsbereich Osnabrück  
In Auftrag: gez. Dr.-Ing. Engemann

Quelle: Auszug aus den Geobasisdaten der Niedersächsischen Vermessungs- und Katasterverwaltung © 2019 LGLN

Bezugssysteme Blatt: 1  
Lage: ETR58B\_UTM32 Status: LBP  
Höhe: DE\_NW60\_ND\_HN193 Status: 193